



АДМИНИСТРАЦИЯ
КОСТРОМСКОГО МУНИЦИПАЛЬНОГО РАЙОНА
КОСТРОМСКОЙ ОБЛАСТИ

ПОСТАНОВЛЕНИЕ

от «16 марта» 2020 года № 440

г. Кострома

Об утверждении изменений проекта
планировки территории некоммерческого
садоводческого товарищества «Брусничка»
Самсоновского сельского поселения

В соответствии со статьями 43, 45 и 46 Градостроительного кодекса Российской Федерации, Федеральным законом от 6 октября 2003 года № 131-ФЗ «Об общих принципах организации местного самоуправления в Российской Федерации», Законом Костромской области от 28 апреля 2007 года № 141-4-ЗКО «О проектах планировки территорий Костромской области», руководствуясь Уставом Костромского муниципального района,

администрация ПОСТАНОВЛЯЕТ:

1. Утвердить изменения в Проект планировки территории некоммерческого садоводческого товарищества «Брусничка» Самсоновского сельского поселения Костромского района Костромской области (Приложение 1).

2. Настоящее постановление вступает в силу после его подписания и подлежит официальному опубликованию.

Глава Костромского
муниципального района







В.Ю.Нода

№ п/п	Наименование	№ тип.гр.	Площадь, кв.м
1	Зона рекультивации с/угодий, х/л	сух.	
2	Зона рекультивации с/угодий, х/л	сух.	
3	Земли (сооружения) для с/х культур (0,45-0,44 га)	проект	
3а	Щит проектный	проект	
4	Площадь для стоянки автомобилей (при въезде на территорию с/х)	проект	
5	Площадь для мусоропровода (145-520 кв.м)	проект	
6	Проектируемая площадь (< 50м ²)	сух.	
7	Детская игровая площадка (145-50м ²)	проект	
8	Универсальная спортивная площадка (3,405-5,200 га)	проект	
9	Выезд на территорию с/х культур (площадь) "Березина"	сух.	

ТЕХНИКО-ЭКОНОМИЧЕСКИЕ ПОКАЗАТЕЛИ

[illegible]

UNIVERSITY OF MICHIGAN LIBRARY

Обозначение	Наименование
1	Граница территории проекта планировки - ИСГ "Бруснянка" (ситуационная и планировочная схемы)
2	Граница территории проекта планировки - ИСГ "Бруснянка" по разделу №213 от 24.12.1980 г.
3	Исчерпывающие земельные участки с номерами
31-59	Новые земельные участки, образованные на земель, государственные собственности на которые не разграничены в границах территории проекта планировки ИСГ "Бруснянка"
220-69	Процессы на территории проекта планировки
	Водные на территории проекта планировки
	Объекты капитального строительства
	Освоение земель общего пользования (ЗОП)
	Объекты капитального строительства планируемые к застройке

BRIEF COMMUNICATIONS

Плюсы: индивидуальность земельных участков (дактилоскопические) узлами по материалам работы кадастрового инженера.
Минусы: Подписи на территории НСГ использовать согласно утвержденного генерального плана саратовского товарищества от 1960 года.

Рекомендации:

По какой и западной границе НСГ выставить ограждение сада
по линии естественной изгородии садовым участком, в том числе иметь общего пользования остальной данного участка

[illegible]